

## Boucle A (8 km)

Départ / Arrivée : parking de la mairie

1 - Quittez le parking en direction de la mairie. Vue sur le chevet de l'église. Juste après la mairie, empruntez l'impasse à gauche. Traversez un espace vert pour atteindre la rue principale Félix Dehau que l'on suit à gauche.

2 - Passez devant le monument aux Morts. Érigé en 1934, ce monument portait sur le pilier de gauche cette phrase de Henri Bordeaux : «La bataille de Bouvines est le premier événement national de notre histoire». Elle a été remplacée par le nom des victimes de la guerre 1939 - 1945.

3 - A l'ombre d'un grand tilleul, l'obélisque. Inauguré en 1865, il commémore la bataille du 27 juillet 1214.

4 - Traversez la rue Félix Dehau, puis la rue Saint-Hubert pour atteindre la chapelle Saint-Hubert. Cette chapelle, achevée en 1874, a été édifée par Félix Dehau en remerciement d'une protection contre la rage. Sept vitraux remarquables sont signés Edouard Didron.

5 - Face à la chapelle, l'ancienne gare du tramway à vapeur. Surnommé "Juju", il reliait Hellemmes à Saint-Amand de 1896 à 1934.

6 - Derrière l'ancienne gare, un parc boisé abrite le manoir de Layens. Ce manoir, du nom du fief bouvinois des Bonnier-Dehau au XVIII<sup>e</sup> siècle, était appelé par les anciens "Le Pavillon Jean Dehau" car il fut construit pour son mariage.

7 - Descendez la rue Saint-Hubert. Dans le parc situé à votre gauche, le château de la famille Dehau, transformé en monastère des Dominicaines en 1945. Depuis 2003, il abrite une Communauté du Chemin Neuf.

8 - Sur votre droite, le centre de formation de l'UFCV (Union Française des Centres de Vacances et de loisirs). Construit vers 1925, il fut orphelinat puis noviciat des Frères Maristes.



31 - Ancien presbytère



30 - Colombière



29 - Ferme à cour carrée



28 - Rouges-barres



27 - Chemin pavé




26 - Eglise de Bouvines



25 - Chapelle aux arbres



24 - Blockhaus



1 - Chevet de l'église




2 - Monument aux Morts



4 - Chapelle Saint-Hubert



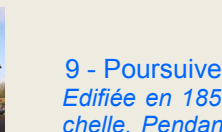
6 - Manoir de Layens



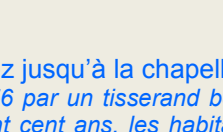
7 - Château Félix Dehau




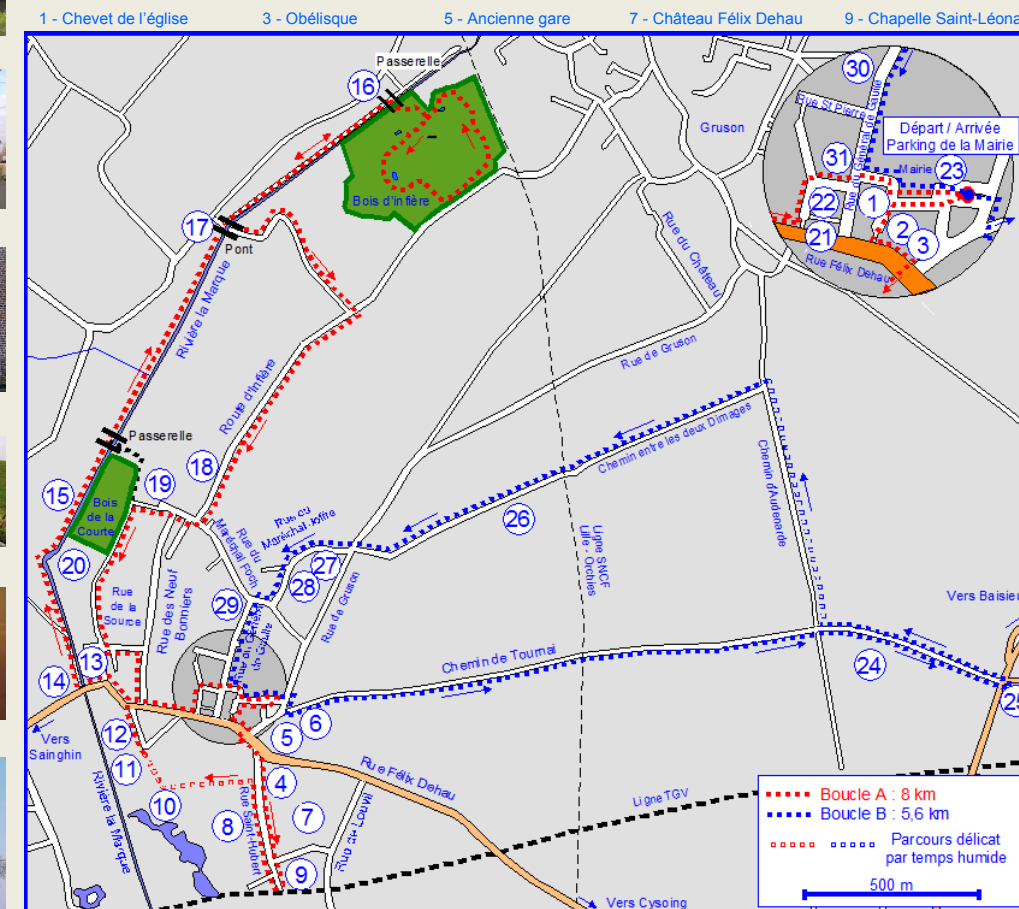
8 - UFCV



9 - Chapelle Saint-Léonard




10 - Plan d'eau



22 - Eglise Saint-Pierre



21 - Jeanne d'Arc



20 - Plateau multi-sports



19 - Ferme de la Courte



17 - Pont Gobelet



15 - Marque



18 - Saules têtards



13 - Hôtellerie du Heaulme



11 - Moustier



### Mairie de Bouvines

Téléphone : 03 20 41 31 59  
Fax : 03 20 84 11 75  
Mél : mairie.bouvines@gmail.com  
Site web : www.bouvines.fr



### Hébergements

- Gîte du Gland (chambres d'hôtes, gîte)  
Téléphone : 03 20 41 32 74  
Mél : gite.embrocart@wanadoo.fr  
Site web : www.gite-bouvines.fr

- Ferme de la Place (chambres d'hôtes, gîte)  
Téléphone : 03 20 41 12 13  
Site web : http://f.dervaux1.free.fr

- Manoir de Layens (chambres d'hôtes)  
Téléphone : 03 20 84 02 67 - 06 59 92 46 07  
Mél : manee.pelon@wanadoo.fr

### Accueil de groupes

- UFCV - Espace Bouvines  
Téléphone : 03 20 41 82 10  
Fax : 03 20 41 82 21  
Site web : www.espacebouvines.com

- Communauté du Chemin Neuf  
Téléphone : 03 20 41 22 11  
Mél : Bouvines@chemin-neuf.org

### Commerces

- Alimentation générale  
Georges Descamps, 133 rue du Général de Gaulle

- Bar, tabac, brasserie, presse  
« l'Allumette », 515 rue Félix Dehau

- Artisanat monastique  
Monastère de Bouvines, 770 rue Félix Dehau

Pour organiser ou suivre une visite guidée de l'église Saint-Pierre, s'adresser à la Mairie de Bouvines.

17 - Reprenez la passerelle en bois et revenez sur vos pas jusqu'au Pont Gobelet. Traversez la Marque et suivez la route d'Infière en direction de Bouvines.

18 - Vue intéressante sur le village.  
*L'entrée du village est marquée par une allée de saules têtards (hallots) refuge de tout un écosystème.*

19 - A l'intersection, tournez à droite vers la ferme de la Courte.  
*Le porche de cette cense à cour carrée est surmonté d'un pigeonnier. Les chevaux se désaltèrent dans l'abreuvoir qui jouxte l'entrée. Bâtie sur l'emplacement d'une construction du V<sup>e</sup> siècle appelée curtis (en latin : ferme), cette ferme dépendait, jusqu'à la Révolution, de l'abbaye de Saint-Amand.*

20 - Longez la ferme jusqu'au bois de la Courte, peupleraie en cours de reconversion. Prenez le chemin à gauche jusqu'au plateau multi-sports. Espace de pique-nique aménagé.

21 - Continuez jusqu'à la rue Félix Dehau. Remontez à gauche en direction de l'église.  
*Une statue de Jeanne d'Arc, datant de 1913, domine le parking.*

22 - Érigée sur le point culminant du village, l'église Saint-Pierre.  
*Achevée en 1906, elle abrite 21 vitraux signés Champigneulle, qui retracent la célèbre bataille à la manière d'une bande dessinée géante. Elle est dotée, depuis 1911, d'un orgue Mutin Cavaillé-Coll apprécié des spécialistes. Elle a été classée monument historique en 2010. Restauration en cours.*

23 - En sortant de l'église, contournez le cimetière par la droite, traversez la rue du Général de Gaulle et rejoignez le parking de la mairie.  
*Face à la plaine, une table d'orientation en verre montre la position des armées lors de la bataille de Bouvines.*

### Boucle B (5,6 km)

Départ / Arrivée : parking de la mairie

24 - Descendez le parking et traversez prudemment la rue de Gruson. Dirigez vous vers la droite et empruntez, après une trentaine de mètres, le chemin à gauche. Poursuivez

ce chemin jusqu'à la départementale 90.  
*Ce chemin mène, en une quinzaine de kilomètres, à la cathédrale de Tournai. Il emprunte une ancienne voie romaine allant de Seclin à Tournai (chemin transfrontalier Europiat). De part et d'autre, observez de nombreux blockhaus implantés, dès 1938, dans l'inspiration de la stratégie Maginot.*

25 - Vous atteignez la Chapelle aux Arbres.  
*Cette chapelle est située au cœur de la plaine qui fut le théâtre de la bataille de Bouvines. La chapelle actuelle, construite en 1934, est dédiée à Notre Dame de Bonne Fin.*

26 - Revenez sur vos pas et prenez le premier chemin à droite. Tournez ensuite à gauche sur le chemin entre les deux Dimages. Belle vue sur l'église de Bouvines.  
*Ces chemins traversent des terres très fertiles qui permettent une grande variété de cultures et, en particulier, celle de l'endive dénommée localement chicon. Prudence lorsque vous traverserez la voie ferrée Lille-Orchies !*

27 - Traversez la rue de Gruson et empruntez un beau chemin pavé.  
*Sur la gauche, une ancienne tannerie dont on aperçoit les claires voies.*

28 - Poursuivez jusqu'à une ferme du XVIII<sup>e</sup> siècle encore en activité.  
*Remarquez un mur en "rouges-barres" avec un soubassement en pierres bleues.*

29 - Tournez à droite, rue du Maréchal Foch, puis prenez la rue du Général de Gaulle sur votre gauche.  
*A l'angle, une ferme à cour carrée pratiquant l'élevage de Charolais.*

30 - Poursuivez la rue du Général de Gaulle pour atteindre au numéro 241, la Colombière.  
*Belle bâtisse du XVIII<sup>e</sup> siècle avec un remarquable pigeonnier, elle fut successivement presbytère puis école.*

31 - Remontez jusqu'au numéro 87.  
*Remarquez les arbres taillés en rideau devant cette maison qui héberge les derniers curés de Bouvines jusqu'en 1991.*

Empruntez, à gauche, la Chaussée Brunehaut pour rejoindre le parking.



Deux boucles de promenade au départ de la Mairie de Bouvines

Balade autour de BOUVINES



Après vous avoir mené au cœur d'un village historique, la boucle A, de 8 km, vous fera découvrir, au fil de la Marque, un paysage bucolique de bois et de prairies.

La boucle B, de 5,6 km, vous conduira sur les lieux de la bataille, aujourd'hui riche plaine agricole.